

Verkehrsinformationen

Tour d'Energie am 26. April 2026

Verkehrseinschränkungen in Göttingen, Rosdorf, Hann. Münden, Hemeln, Dransfeld

Am Sonntag, den **26. April 2026** startet die **Tour d'Energie** in Göttingen zum **20. Mal**. Rund **6.000 Radsportbegeisterte** werden an den Start gehen!

Aus Sicherheitsgründen lassen sich **vorrübergehende vollständige Straßensperrungen** leider nicht vermeiden. Es wird daher dringend empfohlen, von 10:30-16:00 Uhr auf Straßen auszuweichen, die nicht von den beiden Strecken des Rennens betroffen sind!

Alle Streckensicherungsmaßnahmen für Göttingen erfolgen durch vorausfahrenden Streifenwagen. Diese Maßnahmen werden wieder aufgehoben, nachdem der Besenwagenwagen, welcher dem letzten Teilnehmenden folgt, durchgefahren ist. Der Betrieb der Buslinien der GöVB und des VSN wird in Abstimmung mit den Sicherheitskräften, soweit es geht, aufrechterhalten bzw. über Sonderfahrpläne geregelt.

Sperrungen in Göttingen

Aufbau Zielbereich Bürgerstraße

Aufgrund des Aufbaus auf der Bürgerstraße wird der Bereich zwischen der Nikolaistraße und Kurzen-Geismarstraße bereits am Samstag ab 20:00 Uhr gesperrt. Die Umleitung ist über die Hospitalstraße in Richtung Westen und über den Walkemühlenweg in Richtung Osten möglich.

Geismar Tor/Hiroshimaplatz:

Ab 07:00 Uhr wird wegen des Aufbaus des Zielbereichs der Straßenraum der Bürgerstraße zwischen der Einmündung Wiesenstraße und dem Kreuzungsbereich Geismar Tor vollständig gesperrt. Der Verkehr von der Geismar Landstraße über den Hiroshimaplatz zur Kurzen-Geismar-Straße wird über den gesamten Zeitraum aufrechterhalten. So kann auch das Parkhaus in der Hospitalstraße weiter angefahren werden. Über die Hospitalstraße/Gartenstraße/Angerstraße ist aus Richtung des Hiroshimaplatzes auch das Groner Tor zu erreichen.

Bereich Bürgerstraße:

Bereits am Vortag (Samstag) ist die Bürgerstraße ab 20:00 Uhr zwischen der Kreuzung Geismar Tor und der Einmündung Nikolaistraße vollständig gesperrt. Eine Umfahrung ist via Walkemühlenweg <-> Lotzestraße möglich.

Ab ca. 07:00 Uhr ist die Bürgerstraße ab Groner Tor in Richtung Neues Rathaus gesperrt. Nach Ende der Veranstaltung wird die Bürgerstraße wieder für den Verkehr freigegeben (voraussichtlich ca. 17:00 Uhr).

Ab ca. 07:00 Uhr wird der Kreuzungsbereich aus Richtung Reinhäuser Landstraße gesperrt. Von diesem Zeitpunkt an kann die Innenstadt nur noch über die Umleitung Gaußstr., Geismar Landstr. und Kurze-Geismar-Str. angefahren werden. Während der Vollsperrung des genannten Abschnitts bleiben die Bypässe Lotzestraße/Walkemühlenweg sowie Kurze-Geismar-Straße/Hospitalstraße/Nikolaistraße sowohl für den Individualverkehr als auch den ÖPNV ständig geöffnet, ebenso die Verbindung Schildweg/Geismartor/Kurze-Geismar-Straße.

Ganztägig ist der Parkplatz am Wall vor der Volksbank für den öffentlichen Verkehr gesperrt. Ebenfalls gilt **ganztägig** ein Halteverbot in der Gaußstraße und dem Walkemühlenweg in beide Fahrtrichtungen.

Bereich Sandweg:

Während der Startphase von 07:00 bis 13:00 Uhr gibt es eine Vollsperrung der Straße Sandweg zwischen der Einmündung Windausweg und Rosdorfer Weg.

In dieser Zeit ist der Kiessee nicht erreichbar. Von der Sperrung ist auch der Verkehr zwischen Göttingen und dem westlichen Landkreis betroffen.

Der Rosdorfer Weg ist darüber hinaus bis ca. 16 Uhr gesperrt. Der Kiessee ist dann nur aus Richtung Göttingen erreichbar.

Bereich Wiesenstraße und Rosdorfer Kreisel:

Der Rosdorfer Kreisel und die Wiesenstraße werden ab ca. 09:30 Uhr gesperrt. Der Verkehr kann hier aus Richtung Leineviertel/Tonkuhlenweg über die Weserstraße und dann Jhringstraße nach Norden ausweichen.

Für den Bereich nördlich der Wiesenstraße ist eine Umleitung über die Fußgängerbrücke „Am Gailgraben“ in Richtung Jhringstraße eingerichtet (max. 2,8t).

Für den Bereich südlich der Wiesenstraße ist eine Umleitung über die Fußgängerbrücke „Böttinger Straße“ in Richtung Lotzestraße eingerichtet (max. 2,8t).

Empfehlungen für den PKW-Verkehr

Das Parken in der Innenstadt ist weiterhin möglich. Für das Durchfahren des Stadtgebiets bieten sich folgende Optionen an:

Aus Richtung Oststadt in Richtung Weststadt: Die Altstadt möglichst im Norden (Düsterer-Eichen-Weg) umfahren.

Aus Richtung Süd-West und -Nord: Aus dem Landkreis kommend über die Westumgehung und die Autobahn 7.

Sperrungen in Rosdorf

Die Ortsdurchfahrt Rosdorf ist nicht betroffen. Der Sandweg über den Ascherberg-Kreisel, die Ortsumgehung Rosdorf (Flüthedamm) bis zum Wartberg-Kreisel ist von ca. 10:15 Uhr bis 15:40 Uhr vollständig gesperrt. Die Zufahrt nach und von Rosdorf ist über Siekhöhenallee, Abzweig JVA und Siekweg (Rosdorfer Freibad) in Richtung Rosdorf immer möglich. Die Kinderstadt in Rosdorf ist über die vorgenannte Beschreibung erreichbar.

Sperrungen in Hann.-Münden, Gimte und Hemeln

Auf der B80 Ortsdurchfahrt Hann.-Münden (Wiershäuser Weg, Steinweg, Blume, Göttinger Str., Gimter Str.) und der L 561 von Hann.-Münden über Gimte (Berliner Str.) nach Hemeln ist in der Zeit von ca. 11:30 Uhr bis ca. 13:35 Uhr mit Sperrungen/starken Verkehrsbehinderungen zu rechnen.

Sonstige Sperrungen

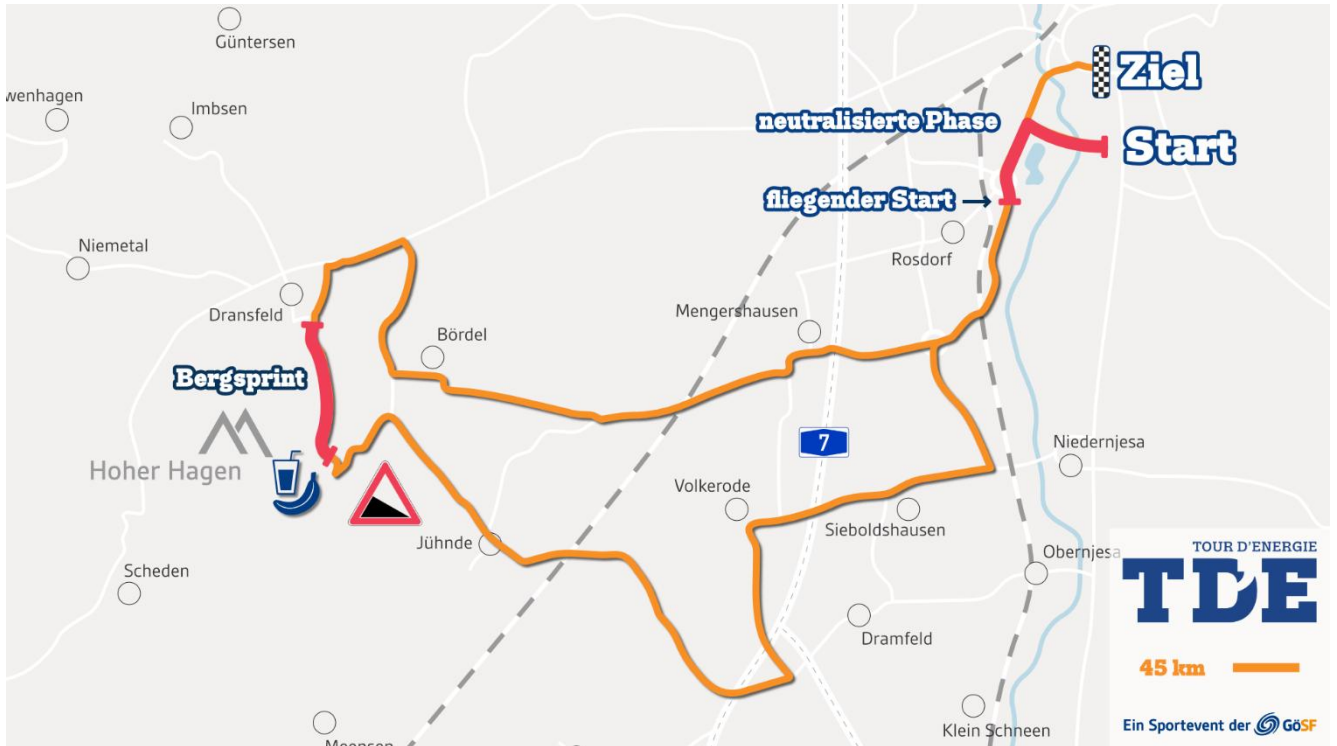
Auf der A 38 wird die Anschlussstelle Dramfeld in Richtung Leipzig zwischen 11:00 Uhr und 15:00 Uhr gesperrt. Verkehrsteilnehmer werden gebeten, die Anschlussstelle Deiderode zu benutzen – außer in dem Zeitraum von 10.45-11.45 Uhr. Ein Abfahren ist in dieser Zeit zwar möglich, der Verkehr wird jedoch am Übergang auf die angrenzenden Straßen in diesem Zeitraum geblockt.

Weitere Sperrungen und Verkehrsbehinderungen in den einzelnen Ortschaften können den nachfolgenden Tabellen entnommen werden.

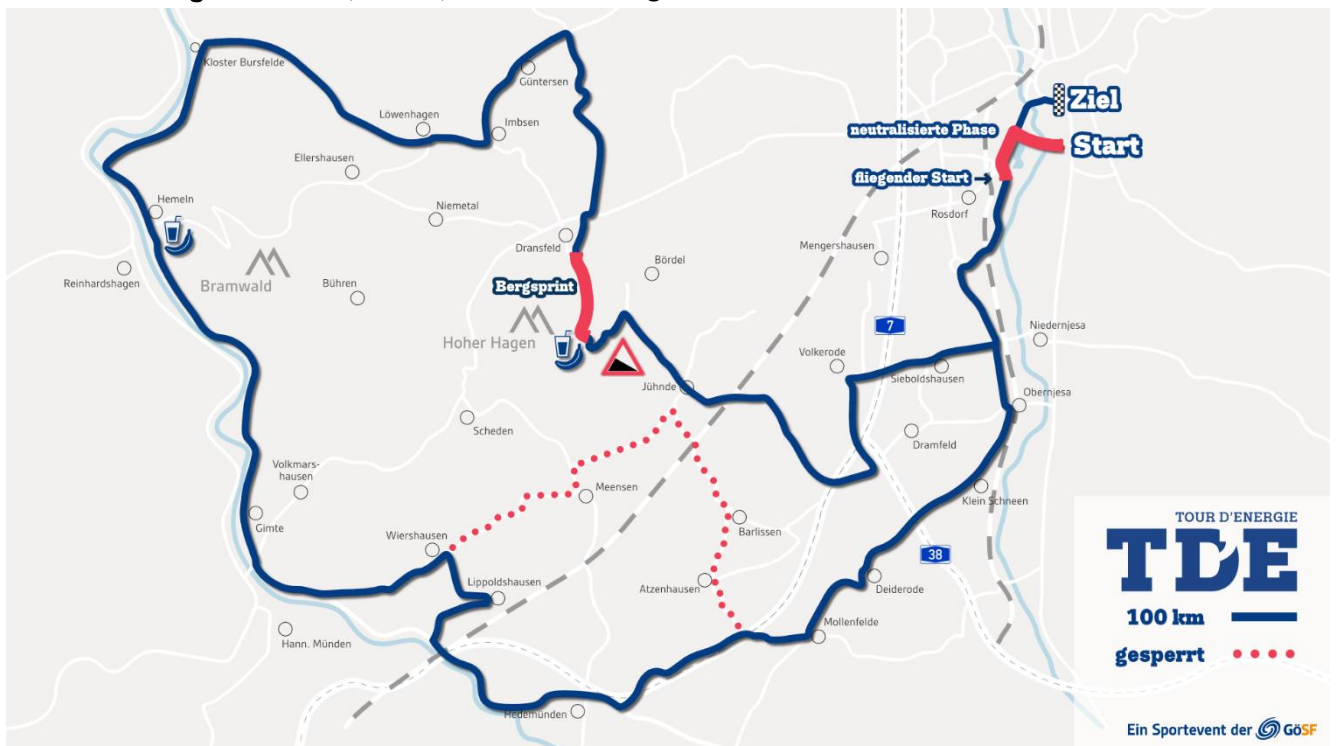
Beteiligte Personen und Einrichtungen:

Veranstalter:	Göttinger Sport und Freizeit GmbH & Co. KG, Tuspo Weende e.V., biciKLETTEN e.V.
Streckensicherung:	Polizeiinspektion Göttingen, Freiwillige Feuerwehren Göttingen, Hann. Münden, Dransfeld, Rosdorf, Adelebsen, Friedland, Johanniter-Unfall-Hilfe e.V.
Exklusiv-Partner:	Sparkasse Göttingen, Stadtwerke Göttingen AG, EAM GmbH & Co. KG

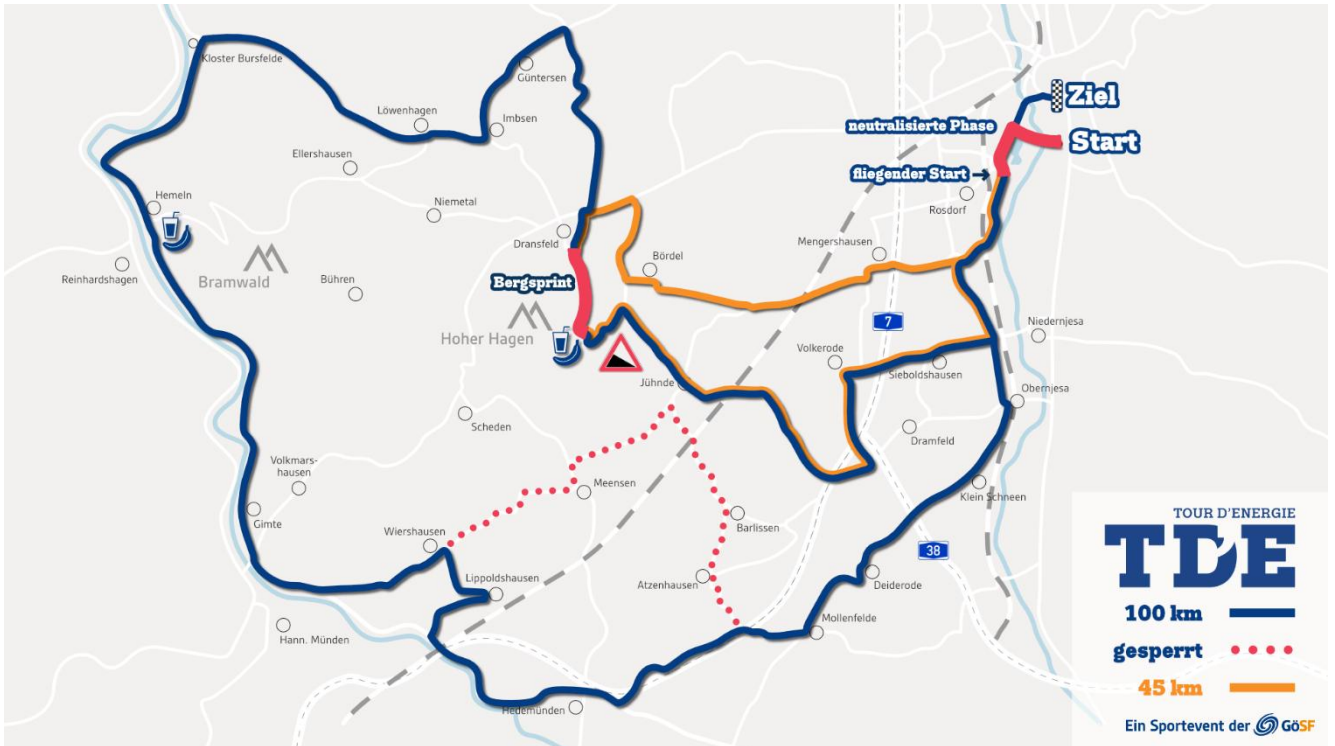
Verlauf der kurzen Strecke (45 km) der Tour d'Énergie 2026



Verlauf der langen Strecke (100 km) der Tour d'Énergie 2026



Verlauf beider Strecken im Vergleich



Durchfahrtszeiten Tour d'Energie 2026

In der Tabelle finden Sie die Ortschaften, die von einer bzw. beiden Streckenlängen der Tour d'Energie betroffen sind mit den entsprechenden Durchfahrtszeiten. Bitte beachten Sie, dass die angegebenen Uhrzeiten nur Richtwerte sind. Ca. 30 Minuten vor der angegebenen Zeit werden die Straßen gesperrt. Für den Verlauf der Strecken beachten Sie bitte die Karten auf der vorherigen Seite.

Ortschaften	Uhrzeit	Uhrzeit
	erster Fahrer	letzter Fahrer
Sandweg	07:00	13:00
Ascherbergkreisel	10:25	11:15
Rosdorf (Ortsausgang)	10:33	15:41
Wartberg Kreisel	10:37	15:31
Mengershausen (Ortseingang)	10:40	10:59
Bördel (Ortseingang)	10:48	11:29
B3 (Kreuzung)	10:52	11:39
K29/K30	11:05	11:25
Obernjesa (Ortseingang)	11:06	11:26
Klein Schneen (Ortseingang)	11:09	11:31
A38 (Brücke)	11:11	11:38
Deiderode (Ortseingang)	11:18	11:47
Mollenfelde (Ortseingang)	11:23	11:52
Atzenhausen (entfällt 2026)	11:26	11:58
Barlissen (entfällt 2026)	11:30	12:08
Jühnde (entfällt 2026)	11:36	12:11
Meensen (entfällt 2026)	11:42	12:31
Wiershausen	11:47	12:40
Hann. Münden	11:52	12:50
Gimte	11:56	13:15
Hemeln	12:17	13:42
Ellershausen (entfällt 2026)	12:20	13:47
Löwenhagen (Ortseingang)	12:23	13:54
Imbsen (Ortseingang)	12:25	13:58
Güntersen (Ortseingang)	12:28	14:05
Dransfeld (Ortsschild)	10:54	14:26
Hoher Hagen (Parkplatz/Verpflegungsstation)	10:59	14:37
Jühnde (L559)	11:05	15:00
Mariengarten (Ortseingang)	11:13	15:06
Volkerode (Ortseingang)	11:17	15:25
Sieboldhausen (Ortseingang)	11:20	15:21
K29/K30	11:22	15:26
Rosdorfer Kreisel	10:30	15:45
Bürgerstraße/Ziel	7:00	16:00