

Verkehrsinformationen

Tour d'Énergie am 28. April 2019



Verkehrseinschränkungen in Göttingen, Rosdorf, Hann. Münden, Hemeln, Dransfeld,

Am Sonntag, den **28. April 2019** startet die **Tour d'Énergie** in Göttingen zum **15. Mal**. Rund **3.500 Radsportbegeisterte** werden an den Start gehen!

Neben dem **Jedermann-Radrennen** wartet ab 10:45 Uhr ein tolles Rahmenprogramm auf die Teilnehmer und Zuschauer. Durchstarten können hier auch die Kleinen erneut bei der 9. Auflage der **Taggi-Tour**, dem Kinderrennen der Tour d'Énergie und des Göttinger Tageblatts. Kinder von 3 bis 5 Jahren fahren dabei eine Strecke von 100 m, 6- bis 12-jährige zeigen auf 2,5 km ihr Können. Ein buntes und sportliches Bühnenprogramm sowie zahlreiche Mitmachaktionen warten im Anschluss auf die Eroberung der Zuschauer.

Da die Tour d'Énergie eines der größten Radrennen Deutschlands ist, lassen sich aus Sicherheitsgründen auch **vorrübergehende vollständige Straßensperrungen** nicht vermeiden. Es wird daher dringend empfohlen, von 10:30-16:00 Uhr auf Straßen auszuweichen, die nicht von den beiden Strecken des Rennens betroffen sind!

Alle Streckensicherungsmaßnahmen für Göttingen erfolgen durch vorausfahrenden Streifenwagen. Diese Maßnahmen werden wieder aufgehoben nachdem der Besenwagenwagen, welcher dem letzten Teilnehmer folgt, durchgefahren ist. Der Betrieb der Buslinien der GöVB und der RBB wird in Abstimmung mit den Sicherheitskräften soweit es geht aufrechterhalten bzw. über Sonderfahrpläne geregelt.

Besonders die folgenden Straßen sind von Sperrungen betroffen:

Sperrungen in Göttingen

Geismar Tor/Hiroshimaplatz:

Ab 07:00 Uhr wird wegen des Aufbaus des Zielbereichs der Straßenraum der Bürgerstraße zwischen der Einmündung Wiesenstraße und dem Kreuzungsbereich Geismar Tor vollständig gesperrt. Der Verkehr von der Geismar Landstraße über den Hiroshimaplatz zur Kurzen-Geismar-Straße wird über den gesamten Zeitraum aufrechterhalten. So kann auch das Parkhaus in der Hospitalstraße weiter angefahren werden. Über die Hospitalstraße/Gartenstraße/Angerstraße ist aus Richtung des Hiroshimaplatzes auch das Groner Tor zu erreichen.

Bereich Bürgerstraße:

Ab ca. 07:00 Uhr ist die Bürgerstraße ab Groner Tor in Richtung Neues Rathaus gesperrt. Nach Ende der Veranstaltung wird die Bürgerstraße wieder für den Verkehr freigegeben (voraussichtlich ca. 16:30 Uhr).

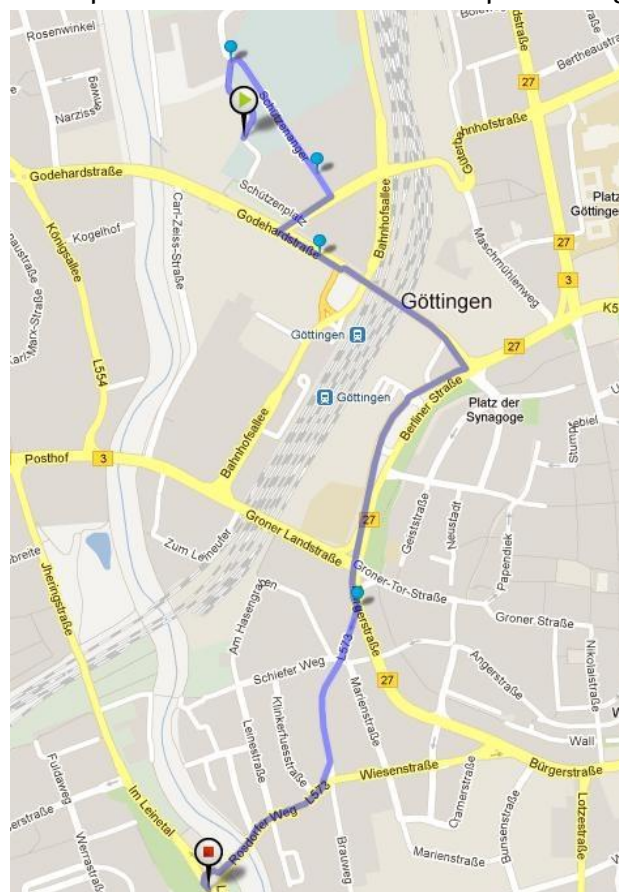
Ab ca. 07:00 Uhr wird der Kreuzungsbereich aus Richtung Reinhäuser Landstraße gesperrt. Von diesem Zeitpunkt an kann die Innenstadt nur noch über die Umleitung Gaußstr., Geismar Landstr. und Kurze-Geismar-Str. angefahren werden. Während der Vollsperrung des genannten Abschnitts bleiben die Bypässe Lotzesstraße/Walkemühlenweg sowie Kurze-Geismar-Straße/Hospitalstraße/Nikolaistraße sowohl für den Individualverkehr als auch den ÖPNV ständig geöffnet, ebenso die Verbindung Schildweg/Geismartor/Kurze-Geismar-Straße.

Ganztägig ist der Parkplatz am Wall vor der Volksbank für den öffentlichen Verkehr gesperrt. Ebenfalls gilt **ganztägig** ein Halteverbot in der Gaußstraße und dem Walkemühlenweg in beide Fahrrichtungen.

Bereich Schützenplatz bis Groner Tor:

Während der Startphase zwischen 10:15 Uhr und 10:55 Uhr gibt es eine Vollsperrung der Straßenzüge Schützenanger, Hildebrandstraße, Godehardstraße, Berliner Straße und Kreuzung Groner Tor-Straße/ Groner Landstraße.

Streckenverlauf der Tour in der Startphase für den Bereich Schützenplatz - Bürgerstraße - Rosdorfer Weg:



(Quelle: www.bikemap.net)

Empfehlungen für den PKW-Verkehr

Das Parken in der Innenstadt ist weiterhin möglich. Für das Durchfahren des Stadtgebiets bieten sich folgende Optionen an:

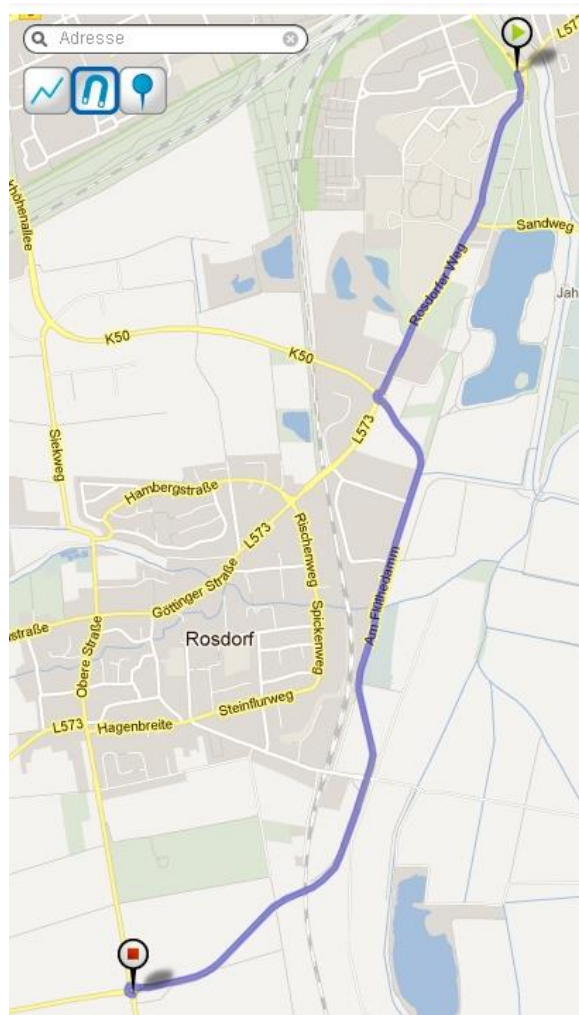
Aus Richtung Oststadt in Richtung Weststadt: Die Altstadt möglichst im Norden (Düsterer-Eichen-Weg) umfahren.

Aus Richtung Süd-West und -Nord: Aus dem Landkreis kommend über die Westumgehung und die Autobahn 7.

Sperrungen in Rosdorf

Die Ortsdurchfahrt Rosdorf ist nicht betroffen. Die Strecke L 573 Rosdorfer-Kreisel (Göttingen) über den Ascherberg-Kreisel, die Ortsumgehung Rosdorf bis zum Wartberg-Kreisel ist von ca. 10:15 Uhr bis 15:40 Uhr vollständig gesperrt. Die Zufahrt nach und von Rosdorf ist über Siekhöhenallee, Abzweig JVA und Siekweg (Rosdorfer Freibad) in Richtung Rosdorf immer möglich. Die Kinderstadt in Rosdorf ist über die vorgenannte Beschreibung erreichbar.

Streckenverlauf der Tour für den Bereich Rosdorf:



(Quelle: www.bikemap.net)

Sperrungen in Hann.-Münden, Gimte und Hemeln

Auf der B80 Ortsdurchfahrt Hann.-Münden (Steinweg, Blume, Göttinger Str., Gimter Str.) und der L 561 von Hann.-Münden über Gimte (Berliner Str.) nach Hemeln ist in der Zeit von ca. 11:30 Uhr bis ca. 13:35 Uhr mit Sperrungen/starken Verkehrsbehinderungen zu rechnen.

Sonstige Sperrungen

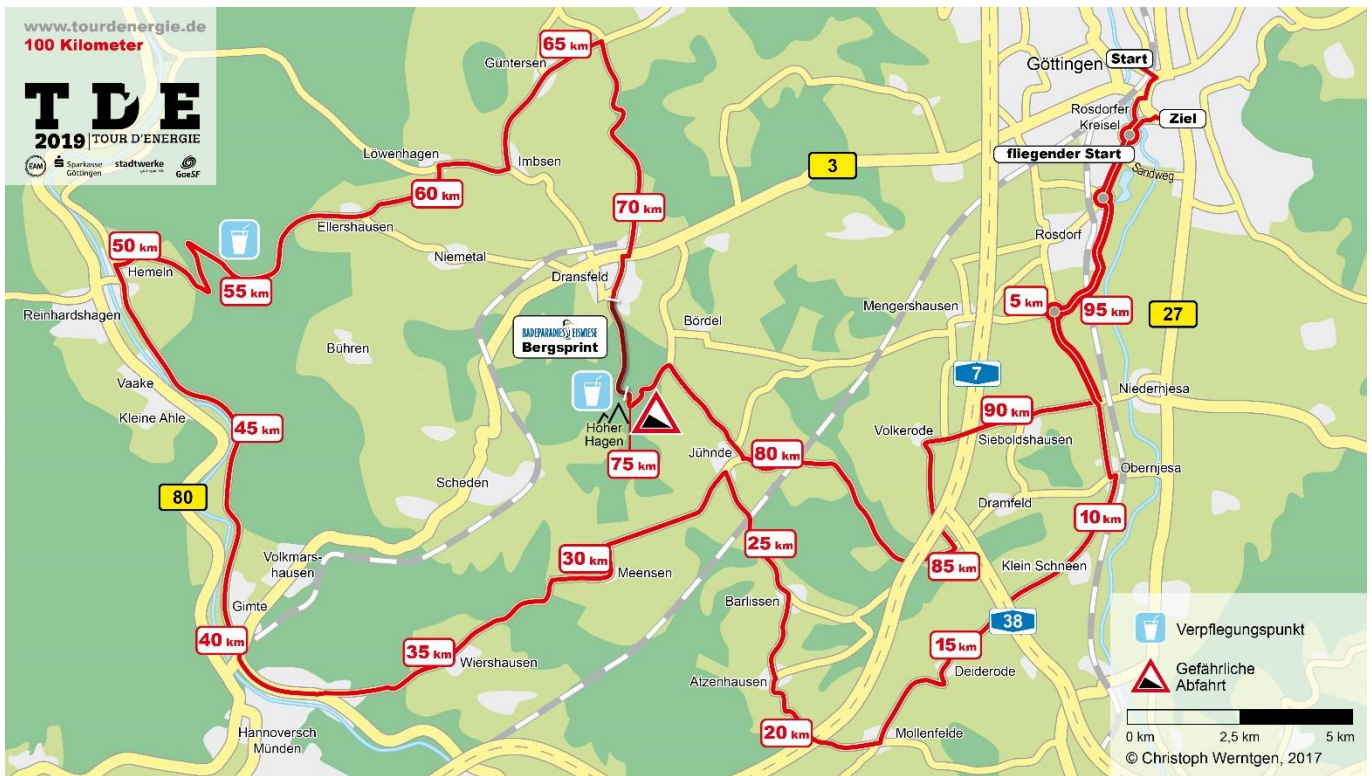
Auf der A 38 wird die Anschlussstelle Dramfeld in Richtung Leipzig zwischen 11:00 Uhr und 15:00 Uhr gesperrt. Verkehrsteilnehmer werden gebeten, die Anschlussstelle Deiderode zu benutzen – außer in dem Zeitraum von 10.45-11.45 Uhr. Ein Abfahren ist in dieser Zeit zwar möglich, der Verkehr wird jedoch am Übergang auf die angrenzenden Straßen in diesem Zeitraum geblockt.

Weitere Sperrungen und Verkehrsbehinderungen in den einzelnen Ortschaften können den nachfolgenden Tabellen entnommen werden.

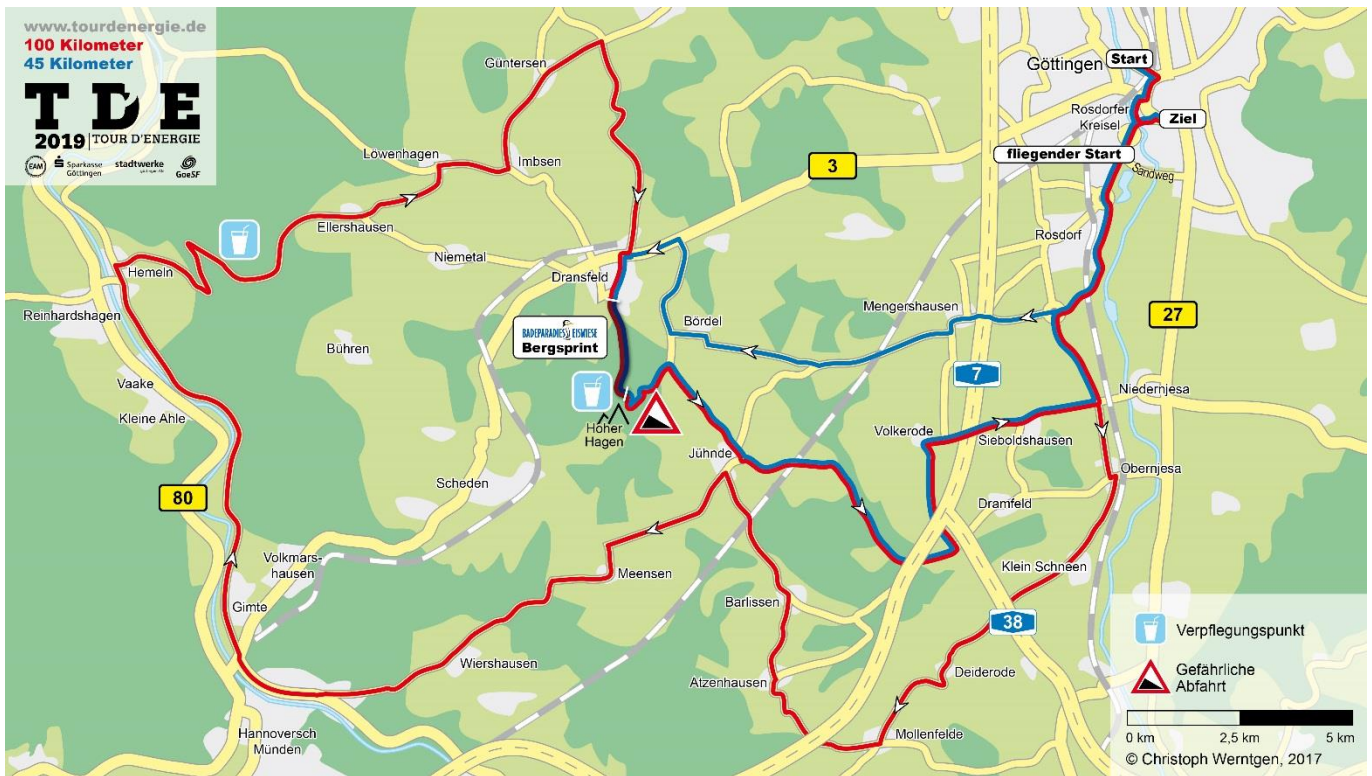
Verlauf der kurzen Strecke (45 km) der Tour d’Energie 2019



Verlauf der langen Strecke (100 km) der Tour d'Énergie 2019



Verlauf beider Strecken im Vergleich



Durchfahrtszeiten Tour d'Energie 2019

In der Tabelle finden Sie die Ortschaften, die von einer bzw. beiden Streckenlängen der Tour d'Energie betroffen sind mit den entsprechenden Durchfahrtszeiten. Bitte beachten Sie, dass die angegebenen Uhrzeiten nur Richtwerte sind. Ca. 30 Minuten vor der angegebenen Zeit werden die Straßen gesperrt. Für den Verlauf der Strecken beachten Sie bitte die Karten auf den vorherigen Seiten.

Ortschaften	Uhrzeit erster Fahrer	Uhrzeit letzter Fahrer
Sparkassen-Arena	10:25	10:52
Berliner Straße/Bereich Bahnhof	10:25	11:15
Rosdorfer Kreisel	10:30	15:45
Rosdorf (Ortsausgang)	10:33	15:41
Wartberg Kreisel	10:37	15:31
Mengershausen (Ortseingang)	10:40	10:51
Bördel (Ortseingang)	10:48	11:09
B3 (Kreuzung)	10:52	11:17
K29/K30	11:05	11:17
Obernjesa (Ortseingang)	11:09	11:24
Klein Schneen (Ortseingang)	11:11	11:29
A38 Abfahrt Deiderode (beide Richtungen gesperrt)	11:14	11:45
Deiderode (Ortseingang)	11:18	11:43
Mollenfelde (Ortseingang)	11:23	11:52
Atzenhausen (Ortseingang)	11:26	11:58
Barlissen (Ortseingang)	11:30	12:08
Jühnde (Ortseingang)	11:36	12:18
Meensen	11:42	12:31
Wiershausen	11:47	12:40
Hann. Münden	11:52	12:50
Gimte	12:04	13:15
Hemeln	12:17	13:42
Ellershausen	12:20	13:47
Löwenhagen (Ortseingang)	12:23	13:54
Imbsen (Ortseingang)	12:25	13:58
Güntersen (Ortseingang)	12:28	14:05
Dransfeld (Ortsschild)	10:54	14:26
Hoher Hagen (Parkplatz/Verpflegungsstation)	10:59	14:37
Jühnde (Ortseingang)	11:05	11:43
Mariengarten (Ortseingang)	11:13	15:06
A 38 Abfahrt Dramfeld (Fahrtrichtung Leipzig)	11:15	15:10
Volkerode (Ortseingang)	11:17	15:25
Sieboldshausen (Ortseingang)	11:20	15:21
K29/K30	11:22	15:26
Bürgerstraße/Ziel	7:00	15:57

Beteiligte Personen und Einrichtungen:

Veranstalter: Göttinger Sport und Freizeit GmbH & Co. KG, Tuspo Weende e.V., biciKLETTEN e.V.
Streckensicherung: Polizeiinspektion Göttingen, Freiwillige Feuerwehren Göttingen, Hann. Münden, Dransfeld, Rosdorf, Adelebsen, Friedland, Johanniter-Unfall-Hilfe e.V.
Hauptsponsoren: Sparkasse Göttingen, Stadtwerke Göttingen AG, EAM GmbH & Co. KG